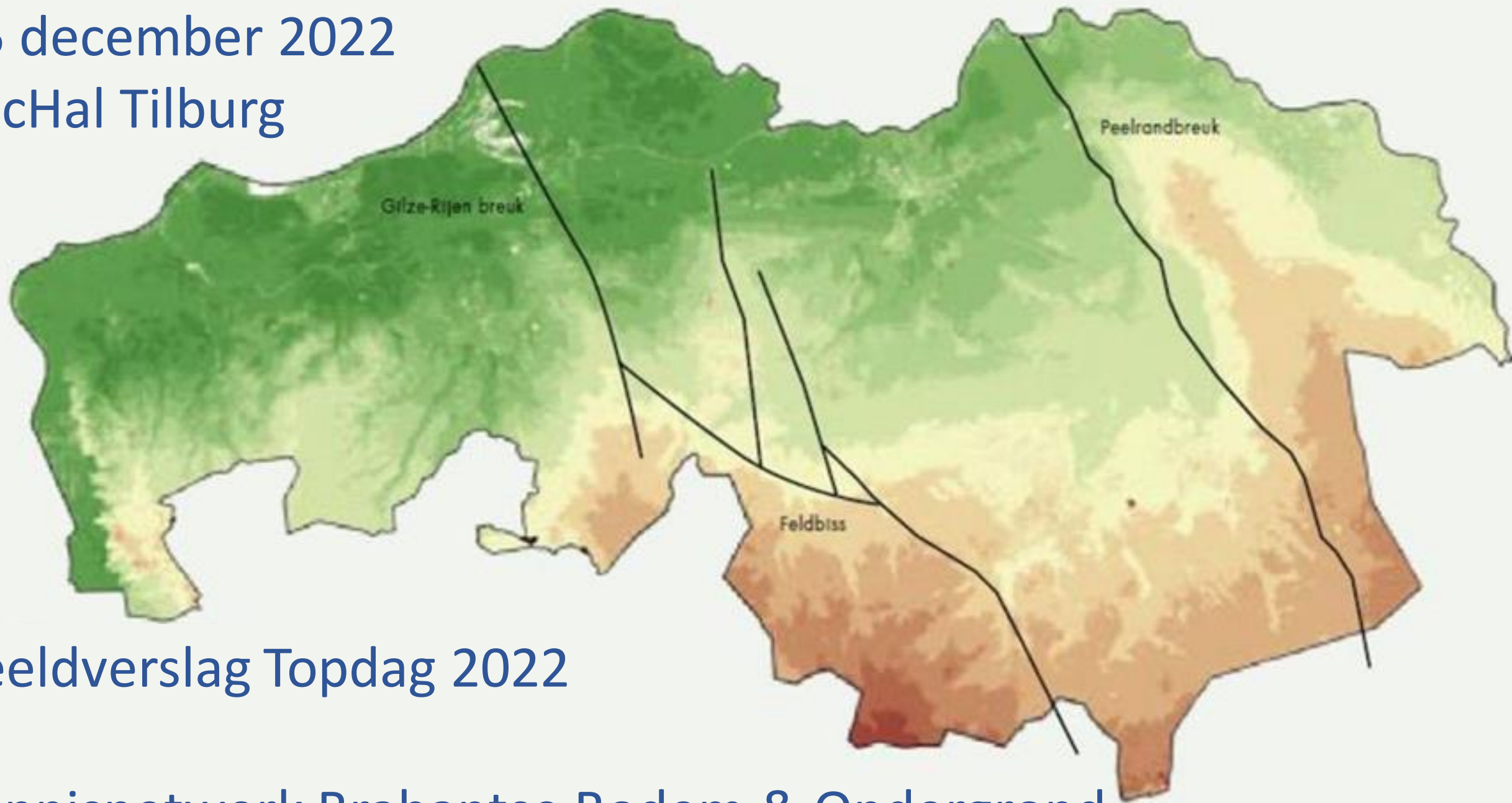


15 december 2022
LocHal Tilburg



Beeldverslag Topdag 2022

Kennisnetwerk Brabantse Bodem & Ondergrond

Opening en Lancering

Wethouder Maarten van Asten – gemeente Tilburg

- Wethouder Maarten van Asten opende de dag.
- Hij verwelkomde alle deelnemers in de stad Tilburg. Hij gaf aan hoe belangrijk het was om samen te werken in de bodem en ondergrond.
- Als tips gaf hij mee om praktijk- en themadagen te organiseren om het netwerkvorming en de kennisdeling te stimuleren.



Karin van Mil – provincie Noord Brabant

Karin Bakker – Omgevingsdienst Zuidoost- Brabant

- Karin en Karin legden uit wat de herkomst is van het kennisnetwerk Brabantse bodem en ondergrond.
- Volgende activiteiten werden aangekondigd zoals werkplaatsen.
- Het kennisnetwerk werd gelanceerd!



Water en bodem sturend – Piet de Nijs, Ministerie van infrastructuur en Waterstaat



- Piet de Nijs gaf een presentatie over de recente kamerbrief 'water en bodem sturend' met daarin 33 structurerende keuzes.
- Waarom is het belangrijk dat we een nieuwe koers gaan varen?
 - Omdat we in Nederland veilig willen blijven leven, wonen en werken.
 - Met een gezonde bodem, voldoende water en met water van goede kwaliteit. Veilig voor wateroverlast.
 - En we willen voorkomen dat we toekomstige generaties opzadelen met schade en risico's die we nu kunnen voorkomen.
- Hij gaf de contouren voor de uitvoeringslijnen.
- Hij legde de verbinding met de Nationale Omgevingsvisie (NOVI) en de Europese bodemstrategie.

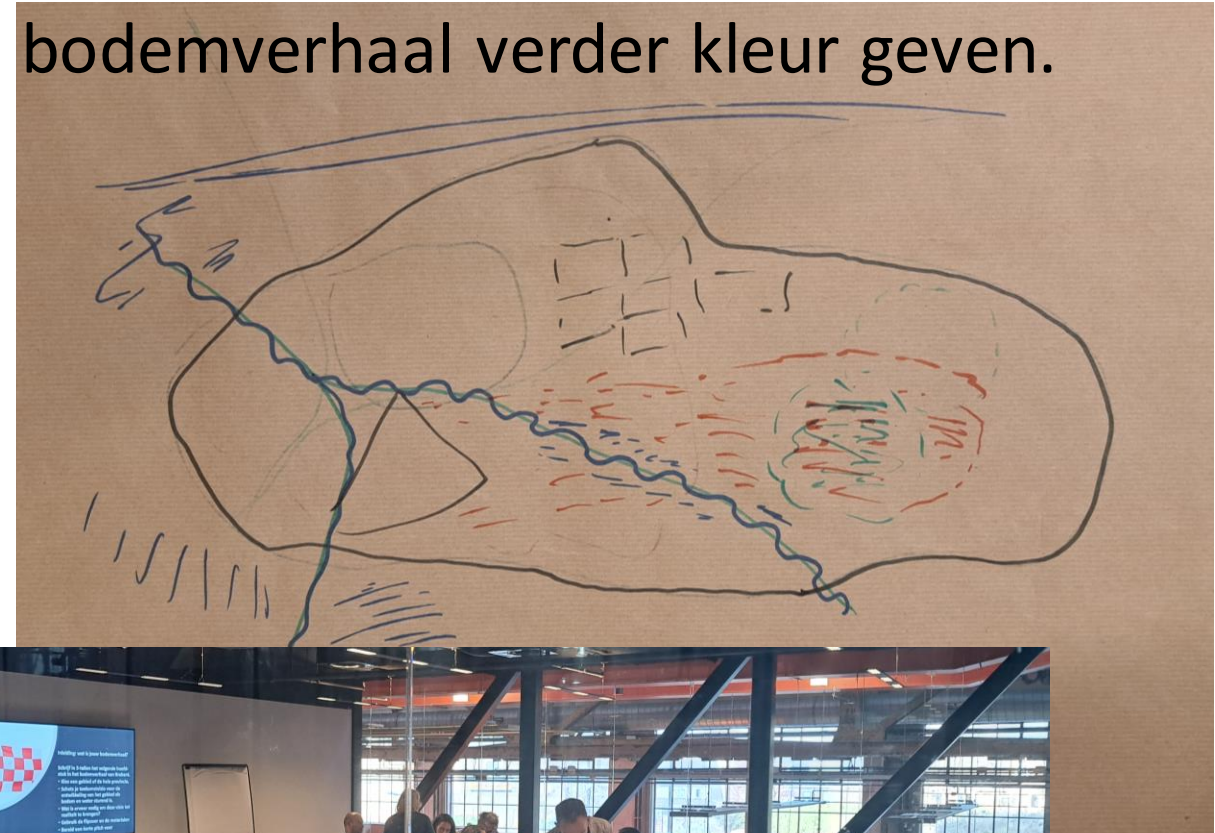
Het Brabantse bodemverhaal – deel 1 Erik Huskes – Provincie Noord-Brabant



- Erik nam ons mee in zijn Brabantse Bodemverhaal.
- Hij gaf een interessant beeld van enkele Brabantse gebieden en steden door de jaren heen.
- Je kan Erik spreken over het thema Ondergrond binnen jouw gemeente. Je kan hem bereiken via:
 - eheskes@brabant.nl of 06-18303444

Het Brabantse bodemverhaal – deel 2

- Samen gingen we het Brabantse bodemverhaal verder kleur geven.



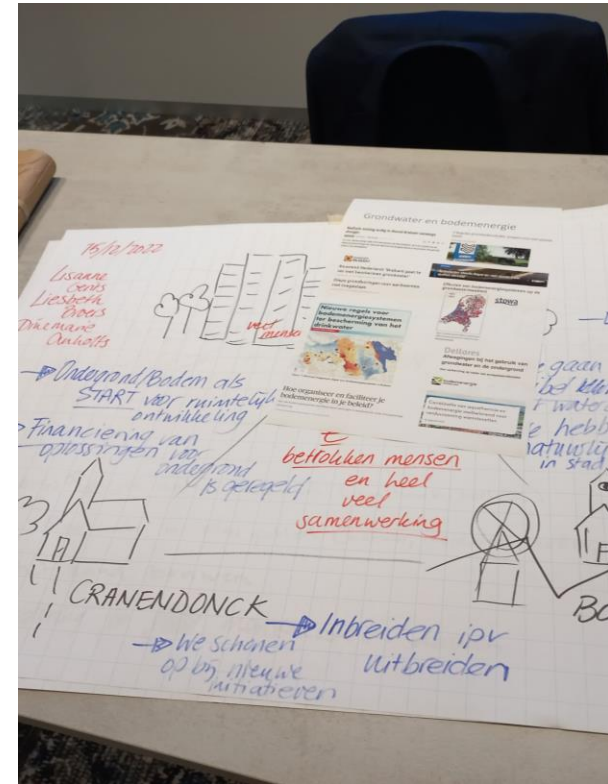
Werkplaats data, BRO en bodemstress



- Data links

- www.broloket.nl en www.grondwatertools.nl
- Storymap over Geotop in Noord-Brabant en Limburg <https://tno.maps.arcgis.com/apps/MapSeries/index.html?appid=d0c4feb142014640b71b3d2fdc16cbe3>
- Praktijkvoorbeelden vanuit het land t.a.v. de gegevens uit de BRO: https://experience.arcgis.com/experience/cd3dcec8a8094d19a62ceab650be6ca5/page/Overzicht/?data_id=dataSource_1-17d7a5e63df-layer-3%3A13
- <https://basisregistratieondergrond.nl/praktijk/>

Werkplaats grondwater en bodemenergie





Werkplaats
stortplaatsen – brown
fields en de
woningbouwopgave

Reflectie Geert Roovers (g.j.roovers@saxion.nl) lector Bodem & Ondergrond Saxion Hogescholen

- Hij stimuleerde met 5 vragen voor zelfreflectie:
 1. Weet je bestuurder/hoogste directeur dat je vandaag hier bent en waarover het gaat?
 2. Sta je in verbinding met één van de andere O's naast Overheid: Ondernemers en Onderwijs
 3. Heb je onlangs samengewerkt met een collega in klimaat, energie of woningbouw?
 4. ...of met een collega in ruimtelijke ontwikkeling (RO)?
 5. Ben je na 2017 afgestudeerd? Na 2012? Wie gaat er binnen 10 jaar met pensioen?



Als tip voor de volgende keer gaf Geert mee: maak die verbinding en neem ze mee! Die ene bestuurder, de enthousiaste ondernemer of onderwijzer, de RO-collega of de jonge nieuwe collega!

Afsluiting en borrel

- We deden een strik om de dag met een afsluiter van Karin en Karin.
- We beschreven acties voor een goed functionerend kennisnetwerk op 'laaghangende en hooghangend' fruit.
- De dag eindigde met een borrel en Brabantse hapjes.
- We zien jullie graag volgend jaar weer terug bij de werkplaatsen!



- Het fruit met acties is al volop in beweging! Dit lieten jullie onder andere voor ons achter:

- Verspreid meer linkjes van databronnen
- Werk meer samen met studenten en kennisinstellingen
- Werk aan een digitaal kennisplatform

