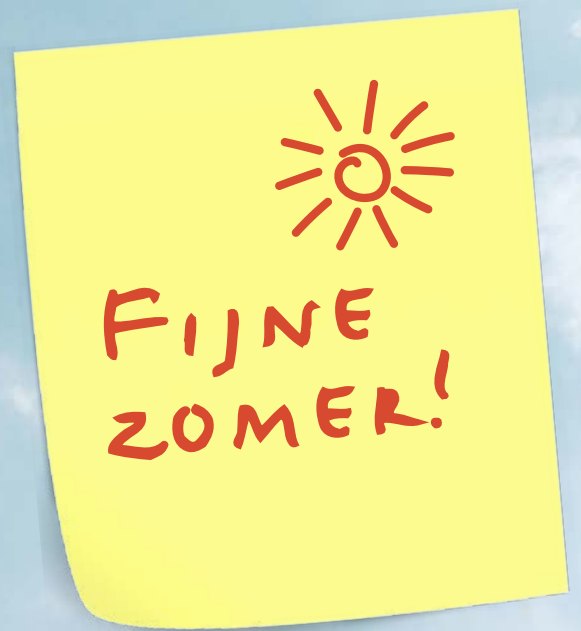


Nieuwsbrief

Juli 2022



GOO

gelders
ondergrond
overleg

Beste GOO-leden,

In deze GOO nieuwsbrief is er onder meer aandacht voor de kennisspecials over ‘Vitaliseren zandige landbouwgronden met behulp van klei’ en ‘Ruimte voor bodemenergie en geothermie’, die op 9 en 14 juni plaatsvonden. Ook vind je een update van de werkgroepen Warme Overdracht die met onder meer een notitie over voormalige stortplaatsen (en een checklist) en de 80% versie van voorbeeldregels voor bodem in het omgevingsplan de voorbereiding op de komst van de Omgevingswet meer concretiseren. Voor na de zomer is er al een aantal activiteiten gepland. Daarover lees je hieronder gelijk meer. Je leest ook de stand van zaken over onder meer inspoelzones asbestdaken, achtergebleven ontplofbare oorlogsresten en een dekkende bodemkwaliteitskaart voor de gehele provincie Gelderland. Ook bodem binnen het DSO komt aan bod.

We wensen je een mooie zomer toe!

En bij vragen: stuur een mail met je vraag/vragen naar GOO@gelderland.nl

Activiteiten in september en oktober

Online vragensessie Voorbeeldregels in het omgevingsplan

12 september – 15.30-17.00 uur | [uitnodiging en aanmelden](#) 

Werk sessie ‘Ontgrondingsbeleid’ van Provincie Gelderland

27 september – waarschijnlijk in de ochtend | Save the date*

*Save the date 27 september 2022

Provincie Gelderland nodigt gemeenten en omgevingsdiensten uit voor een bijeenkomst over het ontgrondingsbeleid op 27 september. Het huidige beleid voor zand- en kleiwinning van Gelderland is verouderd (stamt uit 2006) en past niet meer volledig bij deze tijd. Naast het actualiseren van het beleid wil de provincie ook een factsheet voor gemeenten opstellen ter voorbereiding op de nieuwe taak onder de Omgevingswet bij ontgrondingsvergunningen. Graag gaat de provincie tijdens de bijeenkomst met gemeenten en omgevingsdiensten in gesprek over hoe we dit samen zo goed mogelijk kunnen voorbereiden. Ook gebruikt de provincie graag jullie input voor het nieuwe beleid, via feedback op een eerste conceptversie. Nadere informatie over deze werksessie ontgrondingsbeleid volgt later. De sessie zal waarschijnlijk plaatsvinden in de ochtend van 27 september.

GOO PLATFORMDAG
6 oktober 2022

Uitnodiging
volgt snel



Verhuizing GOO kennisplatform van Geldernet naar Kennisnet ODNL

Vanaf 1 juli 2022 is Geldernet verhuist naar het landelijke Kennisnet van ODNL. Je vindt het GOO kennisplatform op kennisnet.omgevingsdienst.nl . Het GOO platform heeft alleen een andere plek gekregen, verder werkt alles gewoon hetzelfde. Nog geen deelnemer van het GOO kennisplatform? [Vraag dan een account aan](#)  en sluit je aan.

Even voorstellen – Jessie Rodermans

Hoi allemaal,

Ik maak graag gebruik van deze GOO nieuwsbrief om mij (nader) voor te stellen. Ik ben Jessie Rodermans, 28 jaar, en sinds 1 april aan de slag gegaan bij de provincie Gelderland als beleidsadviseur Bodem en Ondergrond. In Gelderland ben ik ook nog nieuw. Een paar maanden geleden heb ik besloten om vanuit het westen naar Arnhem te verhuizen en mijn baan als bodemadviseur bij een adviesbureau in te ruilen voor deze functie. Hier heb ik zeker geen spijt van: wat een mooie provincie is Gelderland! Ik houd ervan om de natuur in te trekken (op de fiets of gewoon wandelend) en die is in Gelderland heel divers.



Bij de provincie ben ik, net als mijn voorganger Henny Alink, nauw betrokken bij het GOO en het begeleiden van de warme overdracht van bodemtaken naar de gemeente. Daarnaast houd ik mij ook bezig met bodemenergie/geothermie en ontgrondingen, wat weer goed aansluit bij mijn studie achtergrond: Aardwetenschappen.

Mochten jullie in contact willen komen, mijn e-mail adres is: j.rodermans@gelderland.nl

Ik kijk er naar uit om met jullie samen te werken en hopelijk zien wij elkaar binnenkort!

Met vriendelijke groet,
Jessie



Verlag (en meer) GOO kennisspecial 'Vitaliseren zandige landbouwgronden met behulp van klei' (9 juni 2022)

Op donderdag 9 juni 2022 organiseerden Provincie Gelderland en het GOO een kennisspecial over onderzoeksresultaten en praktijkervaring met verbetering van zandgronden door opbrengen van klei. Hiermee wordt nu ervaring opgedaan in het LIFE CO2SAND project. Het verslag (inclusief vragen en antwoorden), de presentaties en de opname van de kennisspecial vind je op [de website van het GOO](#) en hieronder.

- [verslag \(inclusief vragen en antwoorden\) kennisspecial Vitaliseren zandige landbouwgronden met behulp van klei](#)
 - [presentatie methodiek 'klei in zand' en de wetenschappelijke onderbouwing](#) (Luuk Gollenbeek, WUR)
 - [presentatie 'Met klei naar klimaat robuuste landbouwgrond'](#) (Ruud van Uffelen, provincie Gelderland)
 - [presentatie toe hoe bodemverbetering van zandgronden in het omgevingsplan geregeld](#) (Joke van Wensem Rijkswaterstaat Bodem+)
 - [opname kennisspecial 'Vitaliseren zandige landbouwgronden met klei'](#)
-

Verlag (en meer) GOO kennisspecial 'Ruimte voor bodemenergie en geothermie' (14 juni 2022)

Op dinsdag 14 juni 2022 vond de online GOO kennisspecial 'Ruimte voor bodemenergie en geothermie' plaats. Ruim 30 collega's namen deel aan de special. Het verslag (inclusief vragen en antwoorden), de presentaties en de opname vind je op [de website van het GOO](#) en hieronder.

- [verslag \(inclusief vragen en antwoorden\) kennisspecial Ruimte voor bodemenergie en geothermie](#)
- [presentatie Bodemenergie Arnhem Binnenstad eo](#) (Mela Splinter, gemeente Arnhem)
- [presentatie Geothermie potentieel Provincie Gelderland](#) (Coen Leo (Panterra) en Tijn Nederstigt (Witteveen+Bos))
- [opname kennisspecial 'Ruimte voor bodemenergie en geothermie'](#)



Update werkgroepen Warme Overdracht



Drie werkgroepen van het GOO zijn aan de slag met de komst van de Omgevingswet en de “warme overdracht” van bodemtaken van de provincie naar gemeenten.

Werkgroep Complexe gevallen – notitie ‘Risico’s en risicolocaties bij overdracht bevoegd gezag taak voor de voormalige stortplaatsen’ en checklist

De werkgroep heeft begin juni 2022 de notitie ‘Risico’s en risicolocaties bij overdracht bevoegd gezag taak voor de voormalige stortplaatsen’ en een checklist gedeeld met de bodemcollega’s van gemeenten en Omgevingsdiensten. De notitie is een leidraad en heeft als doel de gemeenten en omgevingsdiensten inzicht te geven in de risico’s die gemeenten lopen voor de categorie ‘voormalige stortplaatsen’, die onder de Omgevingswet onder bevoegdheid van gemeenten komen te vallen. De notitie (leidraad) is tot stand gekomen onder de vlag van het Gelders Ondergrond Overleg.

Een aantal bodemadviseurs van gemeenten en omgevingsdiensten heeft nauw samengewerkt bij het opstellen van deze notitie en de bijbehorende checklist (excel). Op deze checklist staan de factoren die een voormalige stortplaats tot een risicolocatie kunnen maken, vanuit het perspectief bevoegd gezag onder de Omgevingswet. Met het doorlopen van de checklist (excel bestand) worden risicolocaties voor de gemeenten inzichtelijk gemaakt.

De notitie en checklist zijn op 7 juni per email verspreid binnen het GOO-netwerk.

- [Notitie ‘Risico’s en risicolocaties bij overdracht bevoegd gezag taak voor de voormalige stortplaatsen’](#) 
- [Checklist \(excel\) voormalige stortplaatsen](#) 

Gemeenten en/of omgevingsdiensten worden verzocht de checklist in te vullen voor de voormalige stortplaatsen binnen het eigen grondgebied, en de uitkomsten daarvan te delen met het GOO. Je kunt de ingevulde checklist tot medio september 2022 mailen.

De werkgroep gaat vervolgens met de gegevens aan de slag om zo tot een (gedeeltelijk) provinciaal beeld te komen. Op de GOO Platformdag van 6 oktober 2022 proberen we dan een eerste provinciaal beeld te schetsen. De werkgroep bespreekt, op basis van de resultaten, ook of een gesprek met de provincie specifiek over de voormalige stortlocaties wenselijk is in het kader van de warme overdracht.



Werkgroep Voorbeeldregels – 80% versie Gelderse voorbeeldregels verspreid


Als straks de Omgevingswet in werking treedt, verandert er flink wat in de bodemregelgeving. De Omgevingswet vervangt onder andere de Wet bodembescherming en de gemeenten krijgen er nieuwe taken bij. Gemeenten moeten in het omgevingsplan ruimtelijke regels én milieuregels integreren. Dat geldt dus ook voor bodemregels. Voor RO-medewerkers is dat nieuw, maar ook voor de bodemmedewerkers. Tot nu toe werd het gemeentelijk bodembeleid apart vastgelegd in beleidsregels en in de Nota bodembeheer.

*** Hoe zorg je er straks voor dat die bodembeleidsregels in het Omgevingsplan terecht komen?**

Met deze vraag is een werkgroep van enthousiaste en ervaren mensen van Gelderse gemeenten en Omgevingsdiensten aan de slag gegaan. De werkgroep werkt samen onder de vlag van het Gelders Ondergrond Overleg (GOO).

Het afgelopen half jaar hebben we in online vergadersessies steeds een onderwerp, zoals graven, onderzoeksverplichtingen, terugsaneerwaarden, etc. bij de kop gepakt: de wetteksten erbij, de huidige beleidsnota's, de Gelderse Beleidsnota Bodem voor saneringen, en de ervaringen uit de praktijk. Dan bespraken we of de regels in de bruidsschat en het Besluit activiteiten leefomgeving (Bal) over dat onderwerp voldoende regelen wat nodig is om de gemeentelijke taken goed uit te voeren. Soms wilden we meer regelen, zoals een meldplicht voor staalslakken. En soms juist minder, bijvoorbeeld een vrijstelling voor bodemonderzoek in bepaalde gebieden. Een jurist heeft de regels geformuleerd en een tekstschrijver heeft daarbij een toelichting geschreven, zodat mensen die niet uit de bodemwereld komen ook met de voorbeeldregels aan de gang kunnen gaan.

Dit heeft een Gelderse set voorbeeldregels over bodem, inclusief een toelichting, opgeleverd. In de voorbeeldregels staan verschillende varianten waaruit gemeenten kunnen kiezen als ze bodemregels opnemen in omgevingsplan. De 80%-versie van de GOO voorbeeldregels vind je op de website van het GOO en hieronder:

- [80% versie GOO voorbeeldregels bodem](#) 
- [toelichting 80% versie GOO voorbeeldregels bodem](#) 

Reactie op 80%-versie van de voorbeeldregels welkom!


In het document staat een oproep om je reacties, vragen en aanvullingen te delen met de werkgroep. Dit kan door deze te mailen naar GOO@gelderland.nl. Reflectie op de voorbeeldregels en de toelichting aan deze GOO werkgroep is welkom! We leren steeds bij, met de 80%-versie van de GOO-voorbeeldregels is niet het eindpunt bereikt.



Toelichting op de voorbeeldregels

De GOO voorbeeldregels geven verschillende suggesties voor een lokale invulling van de “Bruidsschatregels” (de set regels die van rechtswege in het tijdelijk omgevingsplan van iedere gemeente worden geplaatst om te voorkomen dat er een gat valt tussen de oude en de nieuwe regels).

Daarnaast zijn op basis van ervaringen in de Gelderse praktijk voorbeelden gegeven voor maatwerkregels in aanvulling op de algemene rijksregels met betrekking tot graven, saneren en toepassen van grond, die in het Besluit activiteiten leefomgeving (Bal) staan. En tot slot is er een voorzet gedaan om regels uit de Nota’s bodembeheer in Gelderland om te zetten naar het Omgevingsplan. Alhoewel de gemeentelijke (of regionale) bodemkwaliteitskaart, de bodemfunctiekaart en de Lokaal maximale waarden die gemeenten hebben vastgesteld, wel van rechtswege onderdeel worden van het tijdelijk omgevingsplan, is het de bedoeling dat in de transitiefase deze regels worden geïntegreerd in het definitieve omgevingsplan.

Voor de structuur is aangesloten bij het casco voor Omgevingsplannen van de VNG. Ook is gebruik gemaakt van de documenten die door het programma **“Bodembeheer van de toekomst”**  zijn opgesteld.

De GOO-werkgroep voorbeeldregels bestaat uit: Margreet Lips (OD Rivierenland), Ingeborg van Oorschot (doorgrondadvies.nl), Trudy van den Berg (OVIJ), Pascal Lunshof (ODNV), Saskia Theuns (gemeente Rheden), Peter Bouter (gemeente Arnhem), Carla Otten (ODRA), Kristel Jansen Willemsen (OD Achterhoek), Lise Heijmans (gemeente Zaltbommel), Sjaak Broekman (gemeente Nijmegen), Robert van Rijsewijk (ODRA) en Gerd de Kruif (begeleider).

Werkgroep Data en informatie

Op 4 juli is deze GOO werkgroep voor een goede overdracht van bodemtaken inzake data en informatie bij elkaar geweest. We zoeken in deze werkgroep onder meer een goede verbinding met landelijke ontwikkelingen, zoals een landelijk invulprotocol. Deze keer werd echter vooral stilgestaan bij het “AVG-proof” maken van bodeminformatie. Dat is best een ingewikkelde kwestie. De Omgevingsdienst Brabant Noord heeft een voorzet voor een aanpak geformuleerd die we hebben besproken. Een checklist van het GOO is bijna klaar en willen we deze zomer delen. De uitvoering van de acties kan best veel inzet vragen. Onderzocht wordt of er mogelijkheden zijn voor subsidiëring, hoe we elkaar verder kunnen helpen en of wat we doen goed past in bredere AVG-ontwikkelingen.

Je kunt ook altijd contact opnemen met Gerd de Kruif (gerddekruif@gmail.com).



Digitaal Stelsel Omgevingswet (DSO) voor Aanvullingsbesluit bodem

Op 22 juni 2022 lichtte Corinne Heins van Bodem+ de stand van zaken van 'bodem' in het DSO toe tijdens het Strategisch Overleg van het GOO. De presentatie van Corinne vind je via [deze link](#) . In de presentatie komen onder meer aan de orde:

- wat is er tot nu toe gebeurd en wat gebeurt er nu;
- de aanvulling van de vergunningcheck met bodem;
- meldings- en informatieplichten bodem en;
- de oefenomgeving.

Tijdens het gesprek kwam ook ter sprake hoe om te gaan met de lokale regels, waaronder die in de huidige Nota bodembeheer.


Stand van zaken DSO bodemverontreiniging

De milieubelastende activiteiten voor bodem zijn inmiddels opgenomen in het Omgevingsloket, dat onderdeel is van het DSO. De vergunningcheck van het Omgevingsloket is nog niet aangevuld voor bodem¹. Hiervoor geeft het Omgevingsloket nu nog de melding "Neem contact op met de gemeente". De planning is dat voor de inwerkingtreding van de Omgevingswet bodem is toegevoegd aan de vergunningcheck.

Het Programma Aan de slag met de Omgevingswet en Rijkswaterstaat Bodem+ ontwikkelen momenteel de vragenbomen voor de meest voorkomende milieubelastende activiteiten in het Aanvullingsbesluit bodem, met uitzondering van toepassen van bouwstoffen, mijnsteen en vermengde mijnsteen. Deze meldingen komen minder voor en hebben daarom lagere prioriteit gekregen. De activiteiten worden mogelijk pas na inwerkingtreding van de Omgevingswet aan de vergunningcheck toegevoegd.

De definitieve vragenbomen worden voor de inwerkingtreding van de Omgevingswet toegevoegd aan het Omgevingsloket. De concept-vragenbomen worden getoetst door het team van het Programma Bodembeheer van de Toekomst.

Lokale bodemregels? Dan is actie nodig voor de vergunningchecks!

Het Rijk maakt voor gemeenten en waterschappen toepasbare regels bij [de bruidsschat](#)  voor het omgevingsplan. Gemeenten die in het omgevingsplan regels voor bodem gaan hanteren bovenop of in plaats van de algemene regels of de bruidsschat, moeten daarvoor zelf aan de slag. Gemeenten moeten de lokale juridische regels omzetten naar toepasbare regels. Dit zijn begrijpelijke vertalingen van de juridische regels. Om te komen

¹ De regels voor bodemenergiesystemen zijn overigens wel al onderdeel van de vergunningcheck.



tot toepasbare regels wordt eerst een vragenboom opgesteld. Als de lokale regels van toepassing zijn binnen bepaalde deelgebieden, moet ook de kaart worden aangeleverd waarop de begrenzing van deze gebieden is aangegeven (Regels op de kaart).

Overgangsrecht voor de Nota bodembeheer

Via Overgangsrecht (via Aanvullingswet bodem Omgevingswet) worden de volgende onderdelen uit de nota bodembeheer gelijkgesteld aan het tijdelijk deel van het omgevingsplan:

- Bodemfunctieklassenkaart (art. 55 Besluit bodemkwaliteit);
- Gebiedsspecifiek beleid vastgesteld onder artikel 44 Besluit bodemkwaliteit, oftewel lokale maximale waarden (inclusief kaarten met de begrenzing van het bodembeheergebied en de kwaliteit van de bodem) en afwijkende eisen aan bodemvreemd materiaal.

Gemeenten kunnen twee routes kiezen om initiatiefnemers van grondverzet in het Omgevingsloket te wijzen op de regels van het lokaal bodembeleid:

- In het Omgevingsloket een verwijzing opnemen naar de vindplaats van het lokaal bodembeleid en bijbehorende kaarten op de eigen website;
- De regels vertalen naar toepasbare regels en samen met de bijbehorende kaarten opnemen in het Omgevingsloket.

In verband met het overgangsrecht blijven het Meldpunt Bbk, de BUS- en Wbb-formulieren na inwerkingtreding wel in gebruik.

Oefenen?

Geef je op voor een werkplaats van Aan de Slag met de Omgevingswet!


Voor de oefenomgeving vraagt Corinne extra aandacht!

Hiervoor zijn diverse mogelijkheden:

- [De Oefenomgeving van het Omgevingsloket](#) 
- Aan de Slag met de Omgevingswet biedt diverse manieren om te [oefenen met het DSO](#) 
- Gemeenten en omgevingsdiensten kunnen zich ook [aanmelden voor een werkplaats](#) : dan kun je oefenen met het werken met de software voor bodem in het DSO, kun je daarover vragen stellen en feedback geven en komen jouw opmerkingen gelijk door aan de ontwikkelaars van de bodemtools in het DSO.

Oefen vooral samen, dus gemeenten en omgevingsdiensten. Gemeenten worden bevoegd gezag voor bodemtaken, de omgevingsdiensten voeren uit. Samenwerking is belangrijk. Trudy van den Berg (OVIJ) en Michiel Broers (ODR), die op 22 juni bij het Strategisch Overleg van het GOO aanwezig waren voor het gesprek over het DSO, gaven aan dat zij vanuit de omgevingsdiensten de samenwerking met de eigen gemeenten voor het DSO-bodem al gestart hebben.



Michiel vertelde hierover: “Door samen als gemeente en omgevingsdienst te oefenen met [klik-demo's](#)  komen er allerlei praktische aandachtspunten aan de orde. Een voorbeeld: Elke keer als een indiener een melding wijzigt of aanvult, ontstaan er weer een nieuwe zaak. Er ontstaan daarbij voor één initiatief meerdere zaken (met eigen zaaknummers). Die moeten geclusterd worden. Door ermee aan de slag te gaan, kun je voor praktische zaken nu vast denkrichtingen en oplossingen bedenken.”

Aan de slag!

Meer weten over het DSO? Ga dan naar [het Ontwikkelaarsportaal DSO](#) .

Vragen?

Stel ze graag aan GOO@gelderland.nl. Het GOO verzamelt de vragen en leidt ze door naar Corinne Heins van Bodem+. Mogelijk organiseert het GOO later dit jaar nog een sessie over het DSO (onderdeel bodem).

Update meerdere initiatieven en projecten

Inspoelzones asbestdaken

In mei 2021 heeft Geofoxx in opdracht van de provincie Overijssel een rapport opgesteld waarin aanbevelingen worden gedaan voor de beleidsinbedding inspoelzones asbestdaken. Dit rapport is naar de betrokken ministeries gestuurd. Sindsdien lijkt er niks mee gedaan. De belangrijkste aanbeveling uit het rapport is de aanpak van de asbestdaken te koppelen aan het verwijderen van de inspoelzones zonder bodemonderzoek en zonder de noodzakelijke BRL 7000 erkenning. Het idee hierachter is dat daarmee de verwijdering van asbestdaken en van de inspoelzones een impuls krijgt. Wijziging van wet- en regelgeving is noodzakelijk om dit mogelijk te maken. In mei van dit jaar is overleg geweest met de betrokkenen bij het rapport en RWS Bodem+. Als vervolgactie is contact opgenomen met de secretaris van het Programmabureau voor de Versnellingsaanpak asbestdaken. De secretaris neemt contact op met de betrokken ministeries voor het organiseren van een gezamenlijk overleg, waarbij ook het GOO zal worden betrokken.





Dekkende bodemkwaliteitskaart voor de wegbermen binnen Gelderland

Door voor heel Gelderland een dekkende BKK te laten maken voor de wegbermen kan het grondverzet in wegbermen, met name aanleg en onderhoud van kabels en leidingen, gefaciliteerd worden (sneller en goedkoper worden uitgevoerd). Dit kan in het belang zijn van burgers en bedrijven. Alle Omgevingsdiensten in Gelderland zijn benaderd om hier gezamenlijk een overleg met elkaar over te hebben. Wordt vervolgd.



Dekkende vooronderzoek kaart Ontploffbare Oorlogsresten binnen Gelderland

Dit project kent al een lange historie. Namens het GOO is een aantal producten ontwikkeld die gemeenten kunnen gebruiken om de wenselijkheid van een dergelijke kaart te onderbouwen en om het maken ervan bij marktpartijen uit te zetten.








- [Programma van Eisen Verwachtingskaart NGE – GOO versie 1.0](#) 
- [Handelingskader NGE – GOO versie 1.0](#) 
- [Provincie-dekkende indicatieve verwachtingenkaart OO](#) 
- [Flyer \(indicatie aantal oorlogshandelingen per Gelderse gemeente\)](#) 

Inmiddels heeft zich een tiental gemeenten gemeld om gezamenlijk deze kaart te laten ontwikkelen. Aanmelden voor deelname voor dit gezamenlijke project is nog mogelijk tot en met augustus bij Peter van Mullekom via peter.vanmullekom@stantec.com.

Aziatische Duizendknopen

De informatiebijeenkomst die hierover door het GOO is georganiseerd (op 20 januari 2022) had als doel gemeenten en omgevingsdiensten bewust te maken van hun rol in het voorkomen van verdere verspreiding van deze invasieve soort via grondverzet. Het idee was om door een regel in het Omgevingsplan op te nemen dat toepassen van grond en bagger slechts toegestaan als aannemelijk en/of aangetoond dat de grond en/of de bagger geen resten van deze soort bevat. De werkgroep Voorbeeldregels heeft zich tot nu toe ingezet voor de bestaande regels m.b.t. bodemsanering en toepassen van grond en bagger om te zetten naar voorbeeldregels voor het Omgevingsplan.

Voor de geïnteresseerden over de informatiebijeenkomst Aziatische Duizendknopen en grondverzet:

- [Uitnodiging en programma](#) 
- [Presentatie Probos](#) 
- [Presentatie Aequator](#) 
- [Presentatie Geofoxx](#) 
- [Verslag informatiebijeenkomst Aziatische Duizendknopen en grondverzet](#) 
- [Q&A informatiebijeenkomst](#) 
- [Opname informatiebijeenkomst Aziatische Duizendknopen en grondverzet](#) 



Nieuwe normdocumenten t.b.v. de Omgevingswet

NEN5725 (vooronderzoek) en NEN 5740 (verkenkend onderzoek)

De komende maanden worden de nieuwe normdocumenten voor vooronderzoek en verkennend onderzoek ter visie gelegd. Aanpassing was gewenst van de inwerkingtreding van de Omgevingswet. Daarnaast is er een aantal belangrijke verbeteringen doorgevoerd. Onderdeel van een vooronderzoek is het doen van een fysieke terreinverkenning in het veld. De noodzaak om de verkenning in het veld uit te voeren is niet altijd noodzakelijk. Denk daarbij aan graafwerkzaamheden onder verharding. De verplichting is in de nieuwe NEN genuanceerd en uitgebreid met mogelijkheden om de terreinverkenning ook digitaal te mogen doen, Daarnaast is een andere interpretatie gegeven van de term verdacht. Waar we voorheen vonden dat er noodzaak was voor verder onderzoek bij overschrijding van de T-waarde (indicatie voor Nader Onderzoek) onder de Wbb, is nu voor graafwerkzaamheden onder de Ow daar een andere uitleg aan gegeven. Vervolgonderzoek is niet meer noodzakelijk als daar de aard van de milieubelastende activiteit niet om vraagt. In het vervolg praten we niet meer over een verdachte locatie maar uitsluitend over verdachte activiteiten die tot bodemverontreiniging hebben kunnen leiden die de functie of het gebruik niet toelaten.

Strategienormen voor milieu hygiënisch verkennend en vooronderzoek van bodem ter commentaar

BRL SIKB 6000 (milieukundige begeleiding) en BRL SIKB 7000 (uitvoering van saneren en grafwerkzaamheden)

De nieuwe normdocumenten BRL SIKB 6000 en BRL SIKB 7000 zijn eerder ter visie gelegd en treden in werking tegelijk met de inwerkingtreding van de Omgevingswet. Binnen beide normdocumenten zijn belangrijke verbeteringen doorgevoerd en zijn ze aangepast om de milieubelastende activiteiten saneren en graven te kunnen begeleiden en te kunnen uitvoeren. Een belangrijke verbetering is dat de verplichte communicatie over aanpak en planning tussen beide partijen, de aannemer en de milieukundig begeleider, nu goed is vastgelegd. Daarnaast vallen alle graafwerkzaamheden in bodem nu onder één protocol en alle saneringsactiviteiten in het grondwater onder een ander protocol. Specifiek ten behoeve van de eenvoudige graafwerkzaamheden onder tijdelijke uitname, is een apart protocol gemaakt voor de milieukundige begeleiding hiervan met aangepaste opleidings- en onderhoudseisen. Ook is het mogelijk gemaakt (door eisen op elkaar af te stemmen) dat de aannemer (de KVP-er = de kwaliteits verantwoordelijke persoon van de aannemer) de uitvoering combineert met de milieukundige begeleiding. Tenslotte bestaat de milieukundige begeleiding bij tijdelijke uitname vrijwel uitsluitend op het toezien op gescheiden ontgraven.


Voor vragen over bovenstaande thema's kun je contact opnemen met Peter van Mullekom via peter.vanmullekom@stantec.com.



Stand van zaken rond de aanwijzing van de drinkwater-reserveringsgebieden (ASV) in Gelderland

(bericht van provincie Gelderland)

Van 20 oktober tot en met 30 november 2021 kon een zienswijze ingediend worden over het ontwerp-Actualisatieplan 9 Omgevingsverordening Aanvullende Strategische Voorraden (ASV). We hebben alle zienswijzen verzameld en samengevat in een reactienota. Gedeputeerde Staten hebben op 24 mei 2022 de reactienota vastgesteld. Ze leggen deze samen met het aangepaste actualisatieplan voor aanpassing van de omgevingsverordening voor aan Provinciale Staten.

- Je kunt de reactienota vinden op: <https://zienswijzen.gelderland.nl/> 
- Het actualisatieplan voor de omgevingsverordening met de bijbehorende concept-regels en de kaart met de drinkwaterreserveringsgebieden kunt je vinden op onze website, www.gelderland.nl/voldoendedrinkwater . Hier vind je ook verdere informatie over het voorstel voor aanwijzen van de drinkwaterreserveringsgebieden.

Provinciale Staten besluiten waarschijnlijk voor de zomer over het aangepaste actualisatieplan. De voorgestelde regels ter bescherming van de drinkwaterreserveringsgebieden gaan vanaf 1 januari 2023 gelden. Dan treedt de nieuwe omgevingsverordening samen met de Omgevingswet in werking.

Vragen?

Dan kun je contact opnemen met het Provincieloket (op werkdagen tussen 08.30 en 16.30 uur bereikbaar via telefoonnummer 026 359 99 99).

Marja Gijsen (team Water, thema Grondwater)

Subsidieaanvragen Overdracht bodemtaken onder de Omgevingswet

Op 30 juni vond er een overleg plaats om af te stemmen over de activiteiten die gemeenten (gaan) uitvoeren vanuit de middelen uit de subsidieregeling Overdracht bodemtaken onder de Omgevingswet. Via deze regeling is er voor iedere gemeente € 50.000,- beschikbaar voor de voorbereidingen op de nieuwe bodemtaken die gemeenten krijgen onder de Omgevingswet. De provincie en zes omgevingsdiensten waren vertegenwoordigd. Het overleg werd gefaciliteerd door het GOO.



Eind juni hadden 34 van de 51 gemeenten een aanvraag ingediend. De gemeenten hebben samen met andere gemeenten in de regio het plan van aanpak voorbereid, en de Omgevingsdienst heeft een coördinerende rol bij het opstellen en uitvoeren van het plan van aanpak. Daarbij is er ruimte voor gemeenten om eigen accenten te leggen.

In enkele regio's is de uitwerking van het plan van aanpak nog niet helemaal gereed. Daar worden de subsidieaanvragen naar verwachting deze zomer ingediend. Elementen in de plannen van aanpak die overal terug komen zijn:

- het voorbereiden van bodemregels voor het omgevingsplan, waarbij al volop gebruik wordt gemaakt van de 80%-set van GOO-voorbeeldregels voor bodem;
- het in lijn brengen van de Nota Bodembeheer met de Omgevingswet;
- het voorbereiden van de data in het Bodem Informatie Systeem voor de uitvoering van de nieuwe taken;
- opstellen van capaciteitsplanningen en budgetramingen voor de nieuwe VTH-taken;
- voorbereiden van de werkprocessen daarvoor.

Hierover is afgesproken om tussenproducten te delen via de mail, zodat gemeenten via dit deelnemers aan het afstemmingsoverleg efficiënt gebruiken kunnen maken van elkaars werk.

Ook zijn er onderdelen die maar in een of enkele regio's in het plan van aanpak staan. Voorbeelden hiervan zijn:



- het ontwikkelen van een strategie voor risicogericht toezicht op saneringen. Voorgesteld is om hier een GOO-werkgroep voor op te richten;
- het ontwikkelen van een digitale kaartenatlas met informatie over bodem en ondergrond;
- in casussen ervaring opdoen met samenwerking tussen gemeente(n) en omgevingsdienst met het betrekken van bodem en ondergrond bij maatschappelijke opgaven;
- instellen van een regionaal ondergrondoverleg (en een regio waar momenteel geen regionaal bodemoverleg is);
- ontwikkelen van een afwegingskader voor gebruik van de ondergrond.

Voor deze projecten is afgesproken om elkaar op de hoogte te houden via volgende afstemmingsoverleggen. Als deze trajecten ver genoeg zijn, organiseren we vanuit het GOO bredere kennisspecials. Begin oktober organiseert het GOO een tweede afstemmingsoverleg om verdere ervaringen uit te wisselen.








Om te kijken

Uit de TV archieven:

- [Landschap en grondsoort](#) 
 - [Nederland Waterland](#) 
-

Om te lezen

- [Magazine over bodembeleid in de regio Apeldoorn](#) 
 - [Beter bodembeheer magazine](#) 
 - [Klimaatverhalen](#) 
 - [Kamerbrief over nationale regie in de ruimtelijke ordening](#) 
 - [Kamerbrief over reactie op advies Deltacommissaris klimaatadaptatie en woningbouw](#) 
-

Om te luisteren

[Podcast over het klimaat en duurzaamheid](#)

Om aan deel te nemen

[Bouwen vanuit de bodem](#)  (op 12 juli 2022)

GOO@gelderland.nl
Annelies de Graaf, netwerkcoördinator
[linkedin.com/company/gelders-ondergrond-overleg](https://www.linkedin.com/company/gelders-ondergrond-overleg)
www.geldersondergrondoverleg.nl

